




















DEPARTEMENT DES YVELINES	
COMMUNE DE SAINT REMY-LES-CHEVREUSE	
Approbation	
VERDI	
Règlement Graphique	
Pièce n°	P.L.U.
5.1	Plan Local d'Urbanisme
Orientation	
	








Légende :

-  Commune
-  batiments
-  parcelle
-  Cours d'eau
-  Plan d'eau
-  Périmètre OAP


Zonage

-  UA
-  UE
-  UEa
-  UF
-  UH
-  UL
-  UP
-  N
-  1N
-  2N
-  A
-  Aes




Prescriptions de surface

-  Emplacement réservé
-  Emplacement réservé mixité sociale
-  bande de 50m en lisière d'un massif boisé de plus de 100Ha
-  Espace boisé classé
-  Espace boisé ou paysager à conserver ou à créer
-  Zones humides avérées (SAGE)
-  Périmètre de 500m autour des gares

Prescriptions linéaire

-  Alignement d'arbres remarquables

Prescriptions ponctuelle

-  Arbre remarquable
-  Patrimoine bâti remarquable
-  Point de vue

