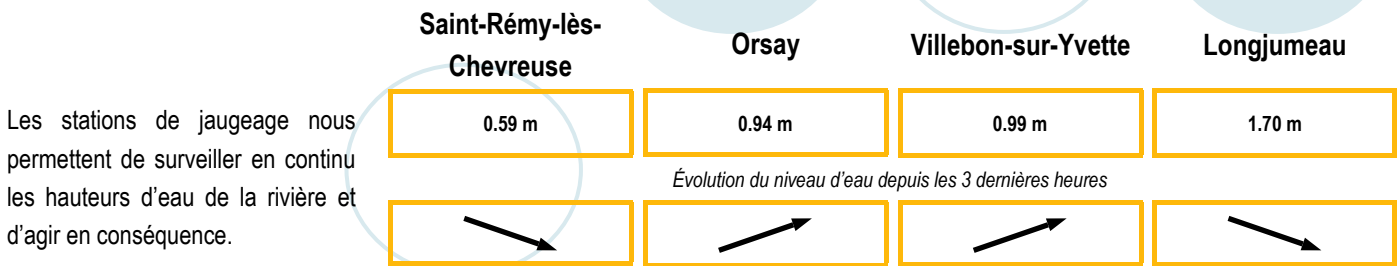
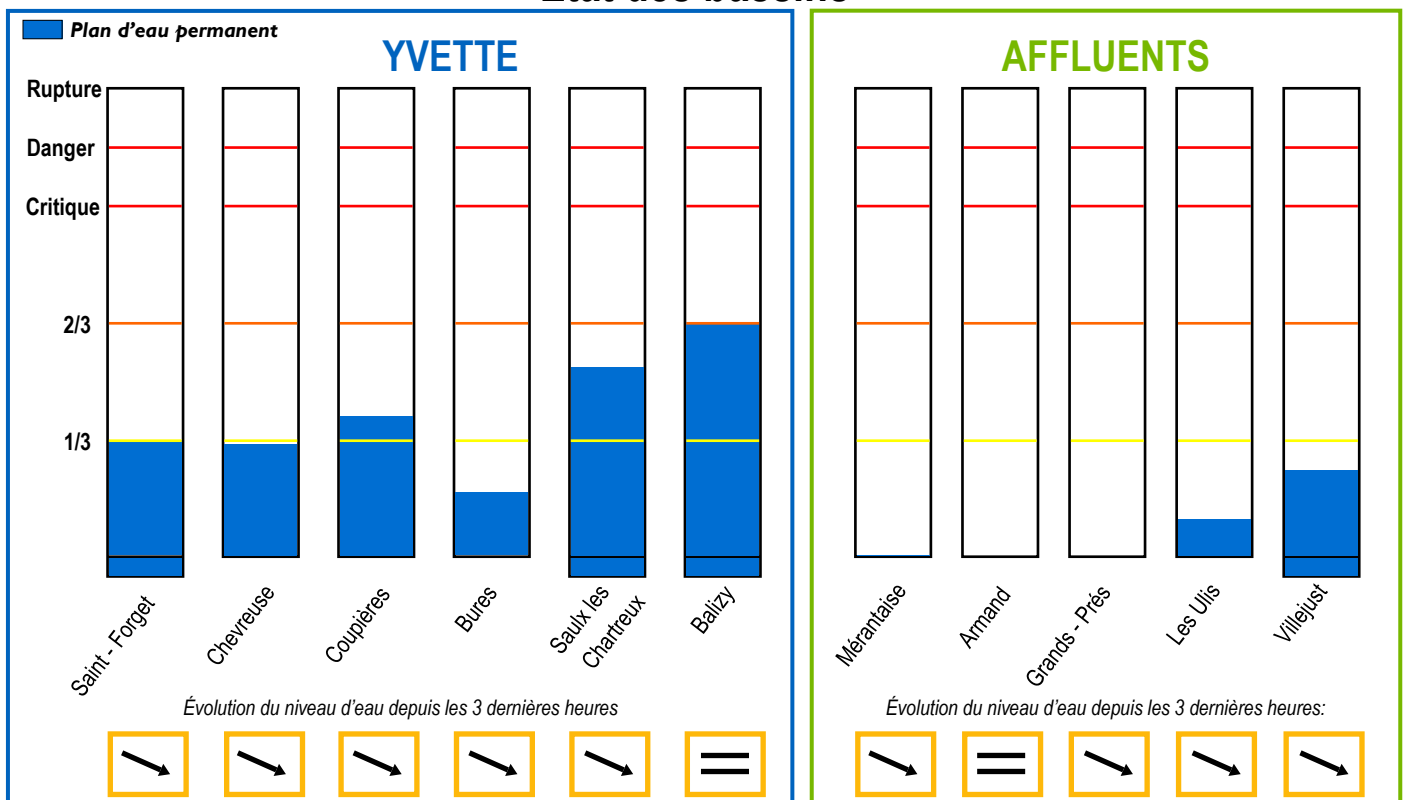


## Etat de l'Yvette et de ses affluents le 28-02-2024 à 18:43



### Etat des bassins\*



\* Carte de l'emplacement des bassins et des hauteurs d'eau sur le territoire du SIAHVY au verso du bulletin.

### Cumul précipitations et prévisions météorologiques

Nom de la station (Pluviomètre)	Cumul mensuel	Cumul hebdomadaire	Cumul journalier	28/02*	29/02*	01/03*	02/03*	03/03*
Trappes	65.7 mm	5.5 mm	0.0 mm	0.0 mm	4.8 mm	4.8 mm	6.3 mm	2.2 mm
Toussus le Noble	78.9 mm	9.9 mm	0.0 mm	0.0 mm	4.7 mm	4.4 mm	6.5 mm	2.1 mm
Orly	99.1 mm	21.7 mm	0.0 mm	0.0 mm	5.0 mm	4.1 mm	6.4 mm	2.1 mm

\* Les prévisions via ce bulletin d'informations ne constituent que des estimations. (Source: HydroMaster).

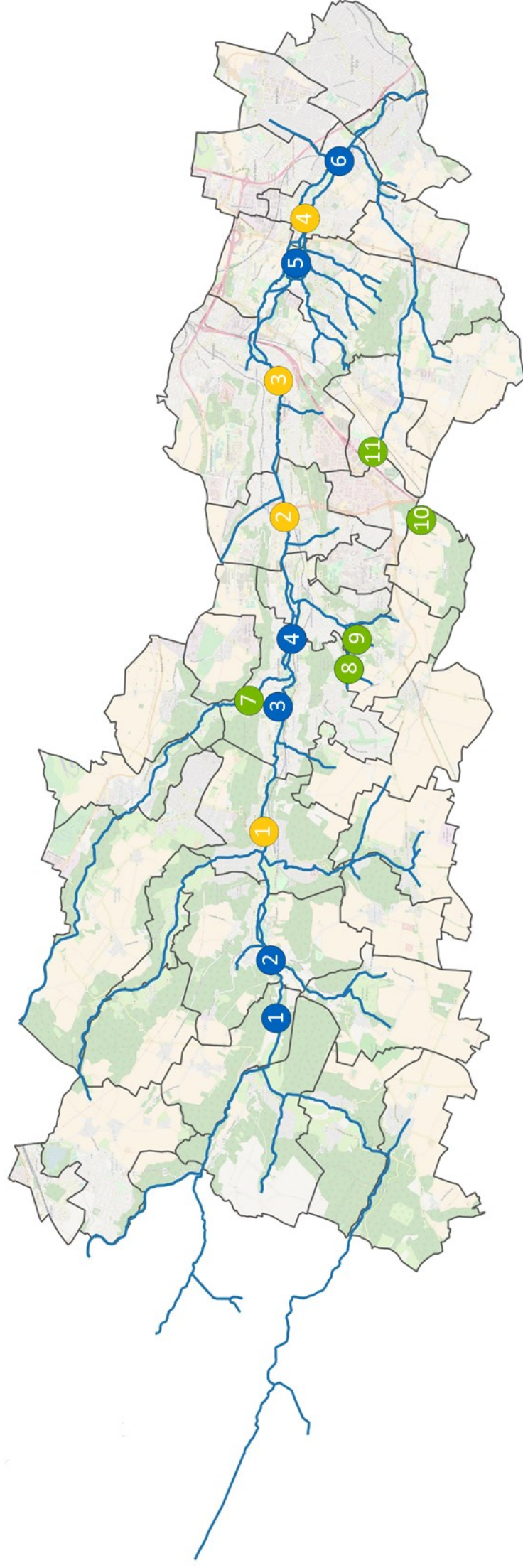
La décrue très lente de l'Yvette se poursuit. L'optimisation a permis de récupérer du volume de stockage dans les bassins. Le SIAHVY continuera à optimiser le remplissage des bassins jusqu'à l'arrivée des prochaines pluies jeudi matin.

Compte tenu de la saturation des sols, des niveaux élevés dans l'Yvette et des prévisions météorologiques de samedi, la vigilance est maintenue.

En cas d'urgence, veuillez contacter l'astreinte du SIAHVY

01 69 31 72 10

# Localisation des bassins de retenue et des stations de jaugeage sur le territoire du SIAHVV



## Les bassins de l'Yvette

- 1 Saint-Forget
- 2 Chevreuse
- 3 Coupières
- 4 Bures
- 5 Saulx-les-Chartreux
- 6 Balizy

## Les bassins des affluents

- 7 Mérantaise
- 8 Armand
- 9 Grands-Près
- 10 Les Ulis
- 11 Villejust

## Les stations de mesure

- 1 Saint-Rémy-lès-Chevreuse
- 2 Orsay
- 3 Villebon-sur-Yvette
- 4 Longjumeau