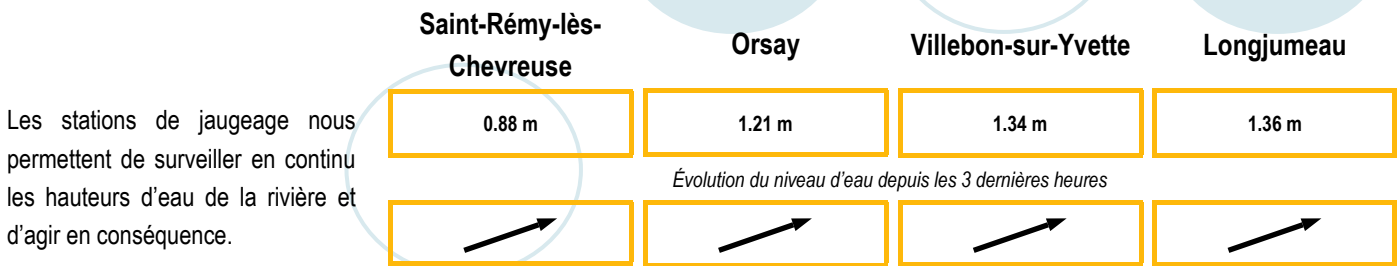
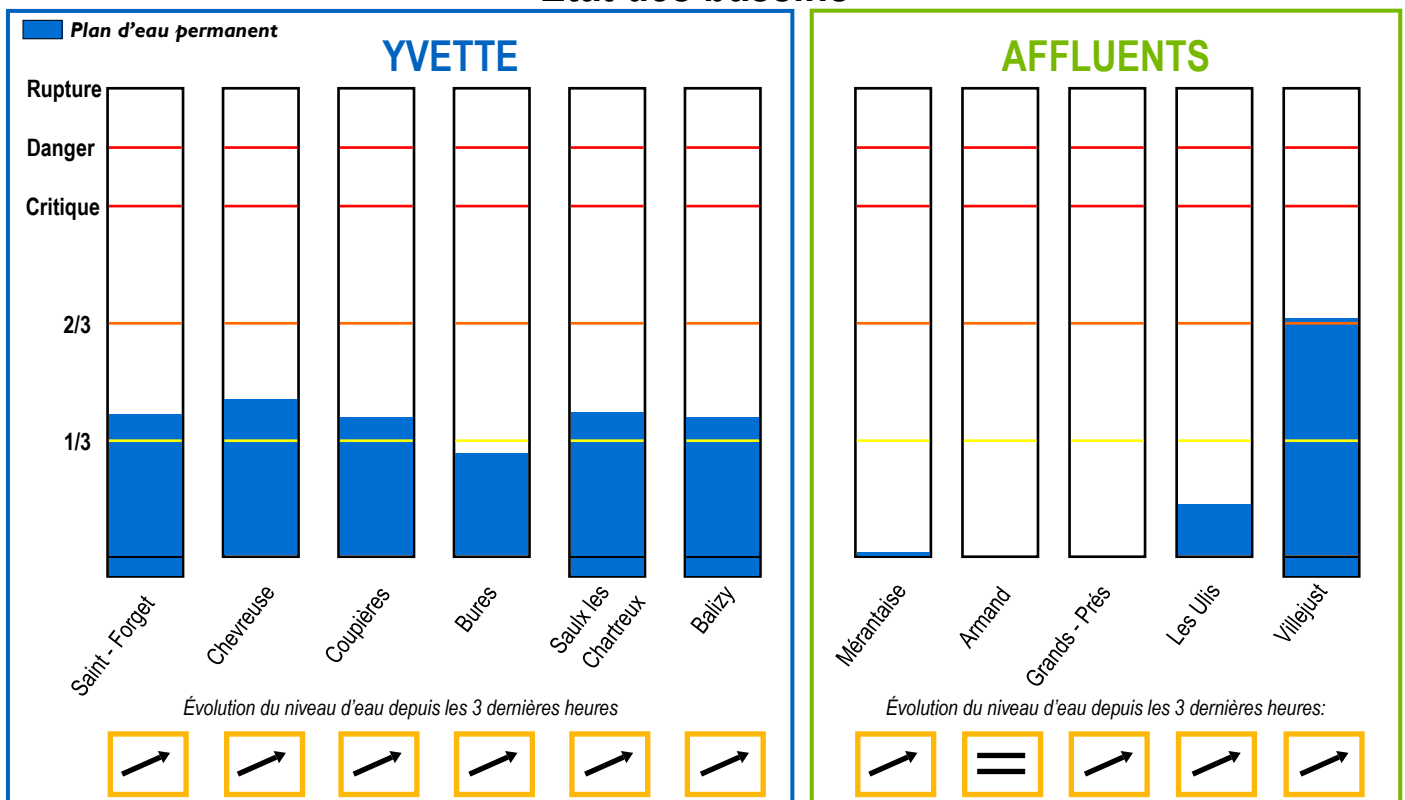


Etat de l'Yvette et de ses affluents le 02-03-2024 à 18:04



Etat des bassins*



*Carte de l'emplacement des bassins et des hauteurs d'eau sur le territoire du SIAHVY au verso du bulletin.

Cumul précipitations et prévisions météorologiques

Nom de la station (Pluviomètre)	Cumul mensuel	Cumul hebdomadaire	Cumul journalier	02/03*	03/03*	04/03*	05/03*	06/03*
Trappes	19.7 mm	26.6 mm	10.0 mm	8.4 mm	1.4 mm	1.4 mm	4.0 mm	0.1 mm
Toussus le Noble	16.5 mm	29.3 mm	8.7 mm	7.9 mm	1.5 mm	1.3 mm	3.7 mm	0.0 mm
Orly	14.5 mm	38.7 mm	10.7 mm	7.3 mm	2.2 mm	1.1 mm	3.2 mm	0.1 mm

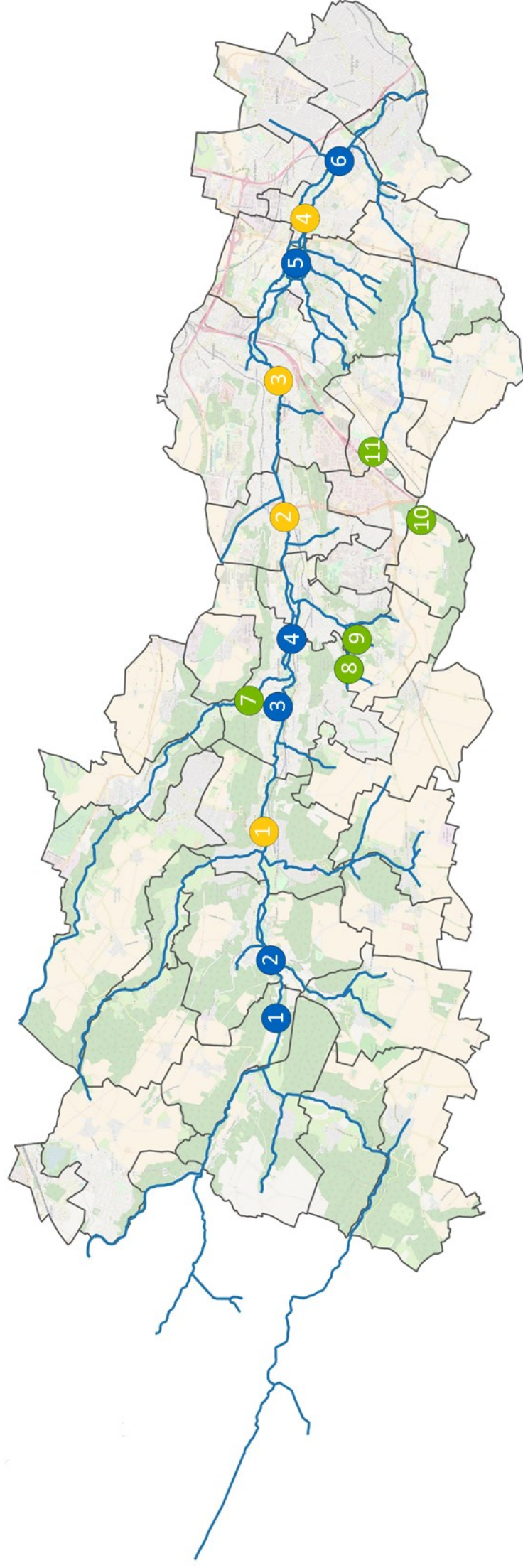
* Les prévisions via ce bulletin d'informations ne constituent que des estimations. (Source: HydroMaster).

Les cumuls, plus importants que prévu, entraînent une hausse des niveaux. Des pluies sont encore attendues ce soir et demain. Le SIAHVY recommande à l'ensemble des personnes riveraines de l'Yvette et de ses affluents sujets aux débordements d'être vigilants. Les agents du SIAHVY sont mobilisés pour suivre l'évolution de la situation.

En cas d'urgence, veuillez contacter l'astreinte du SIAHVY

01 69 31 72 10

Localisation des bassins de retenue et des stations de jaugeage sur le territoire du SIAHVV



Les bassins de l'Yvette

- 1 Saint-Forget
- 2 Chevreuse
- 3 Coupières
- 4 Bures
- 5 Saulx-les-Chartreux
- 6 Balizy

Les bassins des affluents

- 7 Mérantaise
- 8 Armand
- 9 Grands-Près
- 10 Les Ulis
- 11 Villejust

Les stations de mesure

- 1 Saint-Rémy-lès-Chevreuse
- 2 Orsay
- 3 Villebon-sur-Yvette
- 4 Longjumeau